



KVÍTKOV ÚZEMNÍ PLÁN

úplné znění po vydání Změny č. 1 & 2

STRUŽNICE

k.ú. Stráž u ČL (757314)

KOZLY

k.ú. Kozly u ČL (671819)

ČESKÁ LÍPA

k.ú. Dubice u České Lípy (621528)

SOSNOVÁ

k.ú. Sosnová u České Lípy (752461)

Kvítkov u České Lípy

HOLANY

k.ú. Holany (640735)

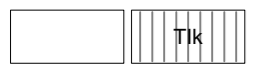
ZAHRÁDKY

k.ú. Zahradky u České Lípy (790273)

LEGENDA :

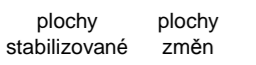
STAV	NÁVRH	
		HRANICE ŘEŠENÉHO ÚZEMÍ - Obec Kvítkov
		MAPA KN
		ZASTAVĚNÉ ÚZEMÍ aktualizované ZM č.2 k 1. lednu 2020
		PLOCHY PŘESTAVBY
		ZASTAVITELNÉ PLOCHY
		KORIDORY TECHNICKÉ INFRASTRUKTURY
		PLOCHY ZMĚN V KRAJINĚ

KORIDORY PRO UMÍSTĚNÍ VEŘEJNÉ INFRASTRUKTURY



KORIDORY TECHNICKÉ INFRASTRUKTURY - inženýrské sítě (TIK)

PLOCHY S ROZDÍLNÝM ZPŮSOBEM VYUŽITÍ (RZV)



PLOCHY BYDLENÍ - v rodinných domech venkovského typu (BV)



PLOCHY SMÍŠENÉ - obytné a rekreační (SR)



PLOCHY REKREACE - stavby pro rodinnou rekreaci (RI)



OBČANSKÉ VYBAVENÍ - sportovní a tělovýchovná zařízení (OS)



OBČANSKÉ VYBAVENÍ - veřejná infrastruktura (OV)



OBČANSKÉ VYBAVENÍ - se specifickým využitím (OX)



OBČANSKÉ VYBAVENÍ - hřbitovy (OH)



VEŘEJNÁ PROSTRANSTVÍ - veřejná zeleň (ZV)



VEŘEJNÁ PROSTRANSTVÍ (PV)



DOPRAVNÍ INFRASTRUKTURA - silniční (DS)



TECHNICKÁ INFRASTRUKTURA - inženýrské sítě (TI)



VÝROBA A SKLADOVÁNÍ - lehká výroba, sklady (VD)



ZELEŇ VYHRAZENÁ - zahrady a sady (ZS)



PLOCHY LESNÍ (NL)



PLOCHY PŘÍRODNÍ - lesní (NPI)



PLOCHY PŘÍRODNÍ (NP)



PLOCHY SMÍŠENÉ NEZASTAVĚNÉHO ÚZEMÍ (NS)



PLOCHY ZEMĚDĚLSKÉ (NZ)




PLOCHY VODNÍ A VODOHOSPODÁRSKÉ (W)

ÚZEMNÍ SYSTÉM EKOLOGICKÉ STABILITY



LOKÁLNÍ BIOCENTRUM



LOKÁLNÍ BIOKORIDOR

URBAPLAN
ARCHITEKTURA • URBANISMUS • PAMÁTKOVÁ PÉČE • DESIGN & GRAFIKA

www.urbaplan.cz • info@urbaplan.cz
Komenského 266/3 • 500 03 Hradec Králové

ÚZEMNÍ PLÁN KVÍTKOV

OBEC: Kvítkov 57 • 470 02 Česká Lípa
PŘÍROVNÍ: Městský úřad České Lípy • Úřad územního plánování
náměstí T.G. Masaryka 1 • 470 36 Česká Lípa

URBAPLAN: IČO: 421 96 454
SÍDLLO: Komenského 266/3 • 500 03 Hradec Králové 1
ATELIÉR: Seifertova 1527/16 • 130 00 Praha 3 - Žižkov

OPROJEKT PRACOVNÍK: Ing. arch. Milan Falta, Ph.D.
KLASIFIKACE: S-JTSK
MĚŘÍTKO: 1:5 000

FAKULTA: ČSNS/Bpv
DOKUMENTACE: ÚZEMNÍ PLÁN • úplné znění po ZM č. 1 & 2
DOKUMENTACE: ÚZEMNÍ PLÁN • úplné znění po ZM č. 1 & 2
DOKUMENTACE: ÚZEMNÍ PLÁN • úplné znění po ZM č. 1 & 2

STAV: ÚZEMNÍ PLÁN
MĚŘÍTKO: 1:5 000
DOKUMENTACE: ÚZEMNÍ PLÁN • úplné znění po ZM č. 1 & 2

STAV: ÚZEMNÍ PLÁN
MĚŘÍTKO: 1:5 000
DOKUMENTACE: ÚZEMNÍ PLÁN • úplné znění po ZM č. 1 & 2

STAV: ÚZEMNÍ PLÁN
MĚŘÍTKO: 1:5 000
DOKUMENTACE: ÚZEMNÍ PLÁN • úplné znění po ZM č. 1 & 2

STAV: ÚZEMNÍ PLÁN
MĚŘÍTKO: 1:5 000
DOKUMENTACE: ÚZEMNÍ PLÁN • úplné znění po ZM č. 1 & 2

STAV: ÚZEMNÍ PLÁN
MĚŘÍTKO: 1:5 000
DOKUMENTACE: ÚZEMNÍ PLÁN • úplné znění po ZM č. 1 & 2

STAV: ÚZEMNÍ PLÁN
MĚŘÍTKO: 1:5 000
DOKUMENTACE: ÚZEMNÍ PLÁN • úplné znění po ZM č. 1 & 2

STAV: ÚZEMNÍ PLÁN
MĚŘÍTKO: 1:5 000
DOKUMENTACE: ÚZEMNÍ PLÁN • úplné znění po ZM č. 1 & 2

STAV: ÚZEMNÍ PLÁN
MĚŘÍTKO: 1:5 000
DOKUMENTACE: ÚZEMNÍ PLÁN • úplné znění po ZM č. 1 & 2

STAV: ÚZEMNÍ PLÁN
MĚŘÍTKO: 1:5 000
DOKUMENTACE: ÚZEMNÍ PLÁN • úplné znění po ZM č. 1 & 2

STAV: ÚZEMNÍ PLÁN
MĚŘÍTKO: 1:5 000
DOKUMENTACE: ÚZEMNÍ PLÁN • úplné znění po ZM č. 1 & 2

STAV: ÚZEMNÍ PLÁN
MĚŘÍTKO: 1:5 000
DOKUMENTACE: ÚZEMNÍ PLÁN • úplné znění po ZM č. 1 & 2

STAV: ÚZEMNÍ PLÁN
MĚŘÍTKO: 1:5 000
DOKUMENTACE: ÚZEMNÍ PLÁN • úplné znění po ZM č. 1 & 2

STAV: ÚZEMNÍ PLÁN
MĚŘÍTKO: 1:5 000
DOKUMENTACE: ÚZEMNÍ PLÁN • úplné znění po ZM č. 1 & 2

STAV: ÚZEMNÍ PLÁN
MĚŘÍTKO: 1:5 000
DOKUMENTACE: ÚZEMNÍ PLÁN • úplné znění po ZM č. 1 & 2

STAV: ÚZEMNÍ PLÁN
MĚŘÍTKO: 1:5 000
DOKUMENTACE: ÚZEMNÍ PLÁN • úplné znění po ZM č. 1 & 2

STAV: ÚZEMNÍ PLÁN
MĚŘÍTKO: 1:5 000
DOKUMENTACE: ÚZEMNÍ PLÁN • úplné znění po ZM č. 1 & 2